

Как доехать из Москвы до площадки в Степанщино

www.flycenter.ru

Дер. Степанщино, Московской обл., Клуб «Горизонт»

а довольно просто:

КАК ДОБРАТЬСЯ НА АВТОМОБИЛЕ

1. Выезжаете из Москвы по Волгоградке или с МКАД, на Новорязанское шоссе (рис.1).

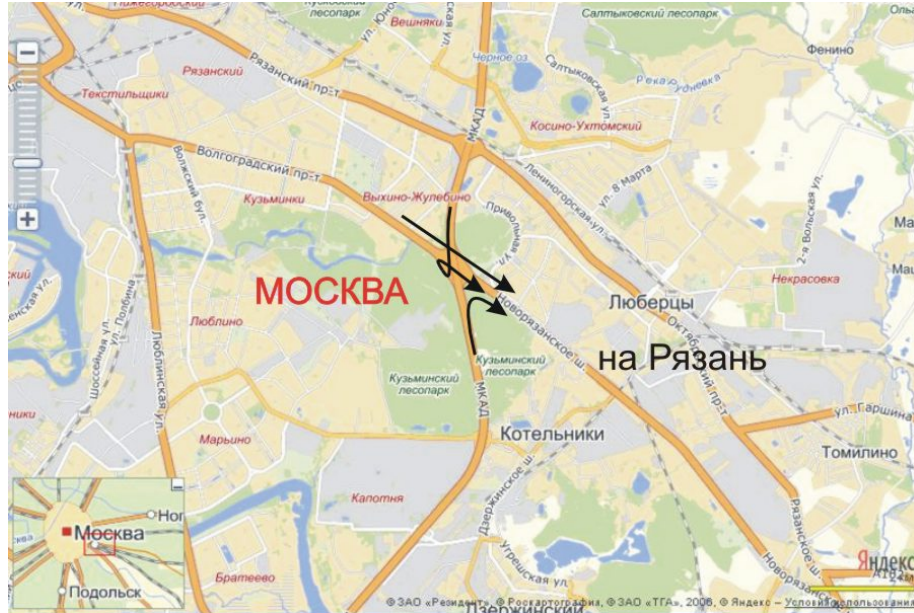


Рис.1 – Выезд из Москвы

2. Примерно **через 40 км** - доезжаете до второй окружной бетонки и на светофоре поворачиваете **налево** на Бронницы (Указатель Рязань, Челябинск).

3. Примерно **через 3,2 км в Бронницах** на пятом светофоре (проезжаете макдональдс справа и потом желтый супермаркет справа) поворачиваете **направо** на Рязань (Указатель Рязань, Челябинск) желтый супермаркет остается справа (рис. 2).

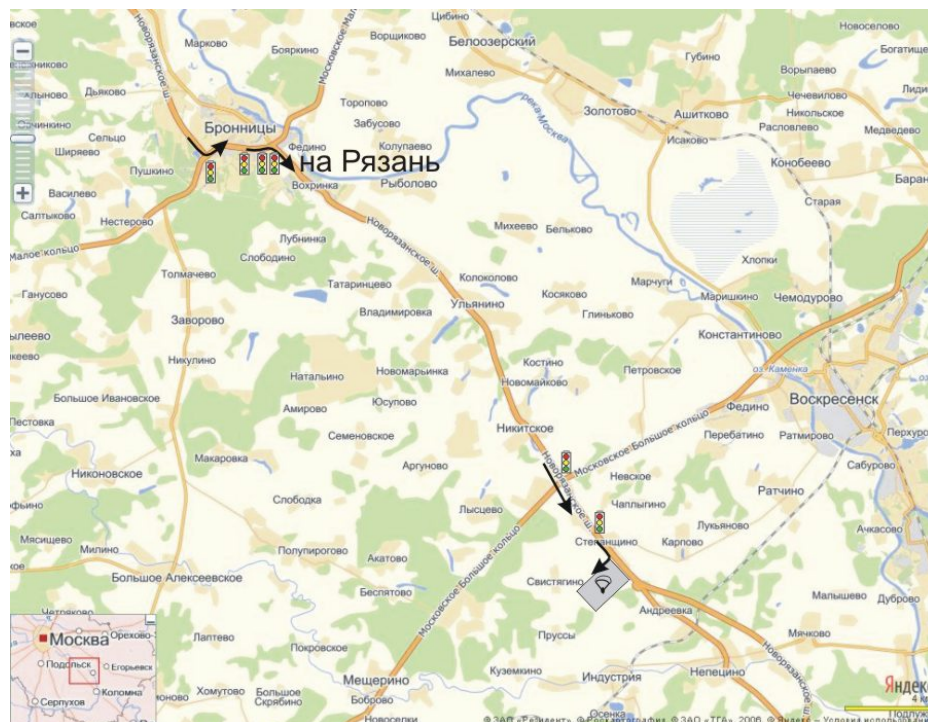


Рис.2 – Проезжаем Бронницы

4. Примерно **через 20 км** - доезжаете до пересечения Новорязанского шоссе с третьей бетонкой (поворот на Воскресенск) и на светофоре проезжаете прямо (рис.2).
5. Через **3 км** - не торопитесь въезд в деревню Степанщино.
6. Примерно посередине деревни светофор, на нем проезжаете прямо и примерно через 50 метров видите указатель «Свистягино направо» площадка с магазинами и дорожка направо в поле – поворачиваете направо и едете по дорожке.
7. Выезжаете по ней в поле и едете по дороге до первого леса, как правило, перед ним располагается старт («Ближний старт») рис.3.

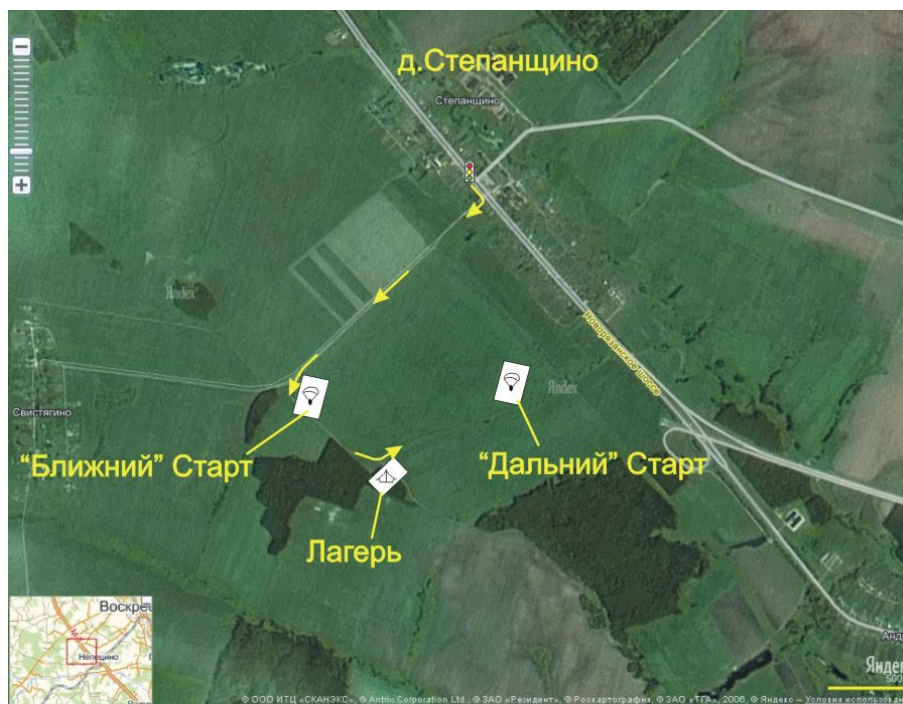


Рис.3 – Схема стартов и расположение лагеря относительно д.Степанщино

8. Ветер может быть другого направления, тогда смотрите, откуда взлетают парaplаны, и аккуратно по грунтовке вокруг поля проезжайте на «Дальний старт».
9. Если время не лётное, команда пилотов может располагаться на отдых на опушке леса, в березовой рощице, из которой просматривается и поле и дорога («Лагерь»).
10. ВРЕМЯ И ПОГОДА ДЛЯ ПОЛЕТОВ:

Площадка работает по фактической погоде
(ветер 0 – 8 м/с, порывы до 10 м/с, ясно/облачно)
Суббота 10.00 – 19.00
Воскресенье 09.00 – 15.00

Руководитель полетов Клуба (РП) – Александр +7 926 265 80 03

КАК ДОБРАТЬСЯ ОБЩЕСТВЕННЫМ ТРАНСПОРТОМ

(да и те кто уже насытился пробками может попробовать оторваться от машины)

1. На электричке «Голутвин» с Казанского вокзала (практически центр Москвы) до станции «Воскресенск» или «88» км (зависит от автобуса) .
2. Далее автобусом до дер. Степанщино.

схема автобусов <http://vosinfo.ru/information/timetable/planofbusmoving/>

через Степанщино идут **23й** и **38й**, схема движения автобусов и площадки указана на рис.4, внимание **38й** идет от ж/д станции "88км"

расписание: <http://vosinfo.ru/information/timetable/route38/>

3. Далее **2,5 км** пешком по асфальтовой или грунтовой дороге до места старта, сориентировавшись по указателю на «Свистягино».
4. Вариант автобуса «с повышенным уровнем комфорта» - перед поездкой на электричке созвонитесь с водителем микроавтобуса «Газель» (+7 962 982 31 94 водителя зовут **Спартак**, стоимость 550руб на 14 мест. в одну сторону) и договоритесь на время встречи у платформы и привоза обратно.
Ему сказать куда ехать «**Степанцино-лагерь парашютистов**».



Рис.4 – Схема движения автобусов от жд и автостанции «Воскресенск»

ВНИМАНИЕ!!!

1. Ездить по полю запрещается, как по условиям использования поля, так и из соображений безопасности пилотов и ездящих.
2. Выезжая на целый день, не забудьте, что питание и питье нужно привозить с собой, особенно если Вы с большой компанией.
3. Для полетов в тандеме, одевайте или берите пожалуйста с собой, плотную обувь (которую Вы обычно используете для прогулок в горах) плотные брюки и рубашку, закрывающие колени и локти, остальную одежду подбирайте по времени года.
4. В зимнее время для ходьбы по открытому снегу настоятельно рекомендуем использовать туристические бахилы («гамашки»).

подробнее о полетах можно узнать на форуме «Собираемся на полеты»
<http://www.flycenter.ru/forum/viewforum.php?f=22>